




DESQOOP



DESENVOLVIMENTO RURAL
 TRANSFRONTEIRIZO DE BASE COOPERATIVA
 GALICIA - NORTE DE PORTUGAL

www.desqoop.org



Portugal/Espanha
 Cooperación Transfronteriza
INTERREG III A

Fundo Europeu de
 Desenvolvimento Regional
ERDF

IDARN
 Instituto de Desenvolvimento Rural do Norte

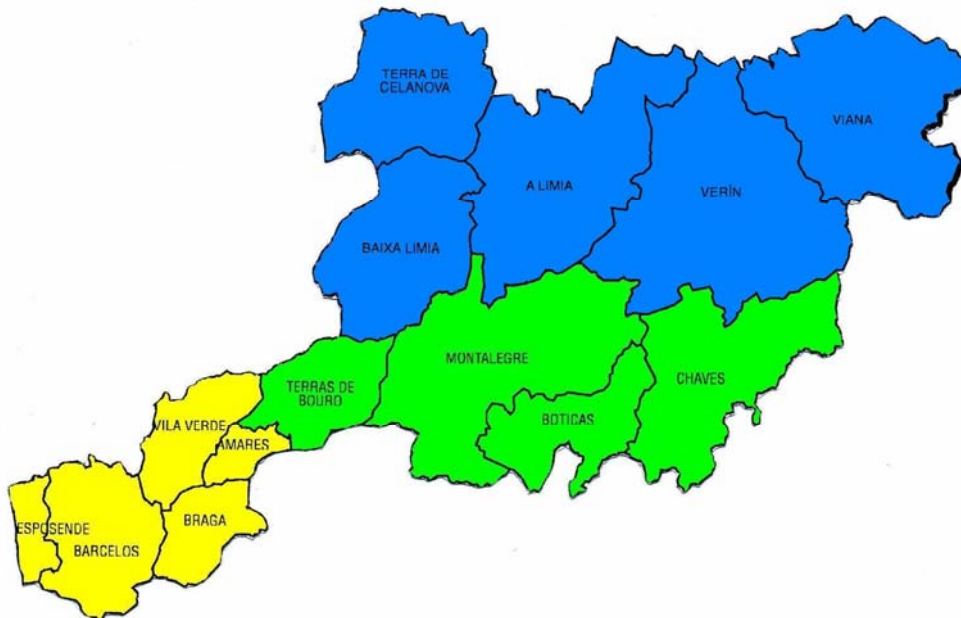


Conclusiones finales del área DESQOOP Galicia-Norte de Portugal

El objetivo básico del Informe del área DESQOOP (Galicia- Norte de Portugal) se ha planteado en términos de ofrecer un diagnóstico sobre la situación actual de la zona de actuación, fase previa al diseño de una propuesta de Modelo de Desarrollo Rural Sostenible de Base Cooperativa. Este es realmente el fin último pretendido en la actividad 2 “Modelo de Desarrollo Cooperativo Transfronterizo”, del proyecto Interreg IIIA-Desqoop.

El área geográfica analizada abarca, en el caso galego, los municipios de las cinco comarcas de la provincia de Orense que hacen frontera con Portugal¹. En el caso portugués se optó por tratar todos los municipios del área Desqoop pertenecientes a ese país². Sin embargo, tras el estudio realizado, para el tratamiento conjunto de la información que permitiese la obtención de conclusiones transfronterizas, en el caso de Portugal se prescindir de los municipios de Amares, Barcelos, Braga, Esposende y Vila Verde, puesto que los datos obtenidos muestran un nivel de desarrollo económico no comparable al de los municipios portugueses y las comarcas gallegas situados en la zona transfronteriza interior. Se representa el área en el siguiente mapa.

Área DESQOOP



¹ Son las comarcas de A Limia, Baixa Limia, Terra de Celanova, Verín y Viana.

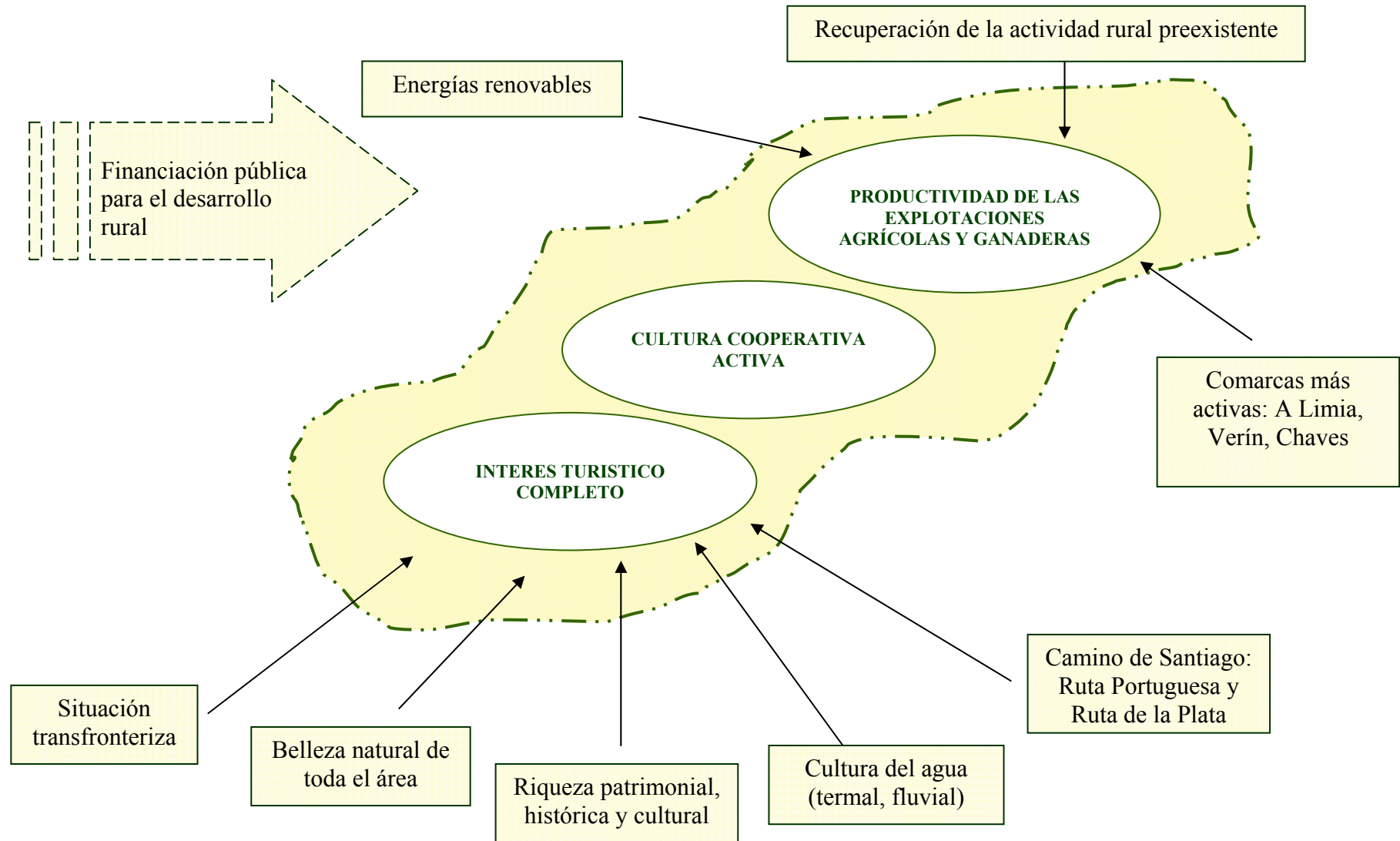
² Incluye los municipios de Chaves, Terras de Bouro, Boticas, Montealegre, Amares, Barcelos, Braga, Esposende y Vila Verde.

A modo de diagnóstico de la situación del área DESQOOP, se presenta un balance resumido de los aspectos positivos y negativos que deben ser destacados.

Por lo que se refiere a los primeros, se subrayan las siguientes cuestiones, coincidentes a ambos lados de la frontera:

- La zona tiene una *gran belleza natural*, existiendo en ella parques naturales y espacios naturales protegidos. Esta característica se puede valorar como continua geográficamente.
- Existe una cultura del agua arraigada, tanto en lo que se refiere a aguas termales (aunque estén poco explotadas) como las aguas fluviales.
- La riqueza patrimonial, histórica y cultural es de gran significación. Estos aspectos, unidos al patrimonio natural existente, permiten hablar de un interés turístico muy completo.
- Otro valor destacable y de gran atractivo, con una campaña estable de promoción nacional e internacional, es el Camino de Santiago, que une los dos lados de la frontera a través de las diversas rutas de peregrinación. Muchas de ellas se localizan en los concellos de estudio, concretamente el Caminho de Celanova portugués, el Caminho da Geira Romana y la ruta de Lamego, que enlaza Chaves con Verín y se une a la Ruta de la Plata originaria del este de España en su variante Laza.
- Es una zona en la que se puede plantear un diseño válido de energías renovables, tanto a través de los parques eólicos ya existentes, como a través de la explotación de biocombustibles (cultivos específicos forestales).
- Existe una fuerte tradición agrícola y ganadera, que ofrece posibilidades para una futura recuperación de la actividad rural preexistente.
- Las comarcas más activas son A Limia y Verín, en la parte española y Chaves en la parte portuguesa. Teniendo en cuenta la proximidad física entre Verín y Chaves, algunas estrategias de desarrollo deben contemplar la conexión de estos dos polos de crecimiento.
- Existe una cierta cultura cooperativa activa, a pesar del importante número de estas sociedades que han desaparecido, previsiblemente vinculado a la pérdida de población rural.
- La zona DESQOOP está integrada en un área de interés prioritario para la financiación pública (nacional y europea) de proyectos de desarrollo rural. La consideración a realizar es el aprovechamiento o la rentabilidad que se obtiene de estos fondos.

Gráficamente, podemos representar estos factores positivos y sus interacciones de la siguiente manera:



En cuanto a los aspectos negativos, en los que, además se han encontrado coincidencias en los territorios analizados de los dos países, se señalan como destacable los siguientes:

- En general, la zona DESQOOP presenta unas infraestructuras de comunicación deficientes, tanto dentro de cada país, como entre las poblaciones de ambos países. Es también claramente deficiente la comunicación externa con otras áreas limítrofes. Además de ser deficientes, tienen escasas posibilidades de ser mejoradas, dado el relieve montañoso de la zona y el nivel y evolución de la población.
- La calidad de la oferta en el sector de hostelería, así como su adecuación a la demanda, son como mínimo cuestionables. En relación a los alojamientos analizados, la oferta de hoteles es superior en Galicia, mientras que en lo referente a las instalaciones de turismo rural es Portugal el de mayor oferta. El resto de instalaciones (hostales, albergues, paradores, campings,...) es similar en ambas zonas de estudio.
- En el entorno del área DESQOOP, aunque fuera de ésta, existen alternativas turísticas de interés, por lo cual la competencia es intensa.
- La pérdida de población así como su envejecimiento se presentan con una evidencia incuestionable a ambos lados de la frontera.
- El nivel de estudios de la población de las comarcas y municipios analizados es bajo.
- Los indicadores de ocupación laboral, tasa de paro y tasa de actividad presentan unos valores negativos y con un deterioro en su evolución. Si bien ambas partes presentan índices de envejecimiento poblacional considerables, la distribución en cuanto a la edad manifiesta diferencias significativas entre Galicia y Portugal. En Galicia es menor el porcentaje de población menor de 19 años, un 13,17% frente al 21,38% de zona portuguesa. En relación a la población mayor de 65 años Galicia presenta índices más elevados, exactamente un 33,75% frente al 22,9% portugués.
- Se observan movimientos internos de concentración de la población, con la decadencia que ello conlleva para las zonas de mayor ruralidad.
- Se observa un gran deterioro en las actividades rurales a ambos lados de la frontera.
- El perfil del trabajador de las explotaciones agrícolas y ganaderas no ofrece continuidad ni futuro, puesto que, en general, es el titular de la explotación y de edad avanzada.
- En cuanto al escaso nivel de población que sigue realizando tareas agrícolas y ganaderas, esta actividad es, casi exclusivamente, la principal, única y “escasa”.
- El tejido empresarial se puede valorar como débil, aunque es más significativo y preocupante su estancamiento.
- La gran mayoría de las empresas recogen las actividades realizadas por los trabajadores autónomos.

- El principal y en algunos municipios casi único sector de actividad representado en la zona DESQOOP es el sector servicios, con una evolución creciente.
- En la zona DESQOOP, no hay políticas integrales de desarrollo rural, de la misma forma que no existen políticas integrales de potenciación de experiencias cooperativas.

El peso que representan estos factores de carácter negativo puede ser valorado estableciendo su posible inversión para, con ello, vincularlos en la medida de lo posible a potenciales factores eficaces para el desarrollo de la zona DESQOOP.

Por ello, se plantea:

Aspectos negativos

Vinculación con aspectos positivos

Deficiencias en infraestructuras de comunicación.	
Infraestructuras condicionadas por relieve montañoso	Vinculación con turismo de naturaleza
Calidad y oferta en el sector de hostelería cuestionable	Rediseño para definir una oferta diferenciada
Competencia fuera del área DESQOOP para la actividad turística	Actividad turística diferenciada
Importante pérdida y envejecimiento de la población.	Posibilidad de recuperar valores tradicionales
Bajo nivel de estudios.	Actividades educativas y culturales con fondos desarrollo rural
Indicadores de ocupación laboral bajos.	Fomentar empleo cooperativo
Movimientos internos de concentración de la población.	
Actividades rurales deterioradas.	Recuperación de actividades agrícolas y ganaderas
Trabajador de explotación agrícola y ganadera es el titular y de edad avanzada.	
Actividad agrícola.ganadera es actividad principal, única y “escasa”.	Búsqueda de complementariedad para actividad agrícola y ganadera
Tejido empresarial débil y estancado.	Cadena de valor productiva: búsqueda de actividades productivas
Microempresas (autónomos)	Cooperativas
Sector servicios casi único.	Cadena de valor productiva: búsqueda de actividades productivas
Es cuestionable la “rentabilidad social” de las inversiones LEADER, PRODER.	Planificación, control y rediseño del destino de fondos públicos
No hay políticas integrales de desarrollo rural	Diseño de política integral de desarrollo
No hay políticas integrales de potenciación de experiencias cooperativas.	Diseño de política integral de potenciación de experiencias cooperativas

DESARROLLO COOPERATIVO INTEGRAL

Importante pérdida y envejecimiento de la población.
Movimientos internos de concentración de la población.

Recuperación de la población

Se alcanzará a medida de que se logren los objetivos parciales.

- Calidad y oferta en el sector de la hostelería cuestionable.
- Competencia fuera del área DESQOOP para la actividad turística.

Redefinición de la oferta turística

Potenciando:

- Turismo relacionado con la naturaleza.
- Turismo cultural.
- Turismo de salud.
- Interrelación de las diferentes ofertas turísticas.

- Bajo nivel de estudios.
- Indicadores de ocupación laboral bajos.

Realización de actividades educativas y culturales

- Con fondos de desarrollo rural.
- Con carácter específico.
- Con finalidades concretas.
- Deducidas de las necesidades específicas de la zona.
- Canalizadas a través del Centro de Desarrollo Cooperativo Transfronterizo.

- Actividades rurales deterioradas.
- El trabajador tipo de las explotaciones agrícolas y ganaderas es el titular de las mismas y cuenta con una edad avanzada.
- La actividad agrícola y ganadera es actividad principal, única y escasa

Incremento de la productividad

- Recuperación de actividades de explotación agrícola y ganadera.
- Búsqueda de complementariedad para las actividades agrícola y ganadera.
- Fomentar el empleo cooperativo.
- Cadena de valor productiva: búsqueda actividades productivas.

Microempresas

Fomento de cooperación

Cooperativas

POLÍTICA INTEGRAL DE DESARROLLO

La realización de este estudio, integrado en un más amplio proyecto de desarrollo territorial, es una muestra del interés de los diferentes actores implicados por la recuperación del área DESQOOP. La cantidad y diversidad de agentes partícipes del proyecto, el amplio conjunto de actuaciones que tienen como objetivo esta zona y la continuidad en el tiempo de buena parte de las acciones iniciadas con el proyecto, permiten pensar en un futuro mejor para la zona.